

PLANILHA ORÇAMENTÁRIA


OBRA:	ADEQUAÇÃO DO AERÓDROMO MUNICIPAL ISMAEL NUNES	LOCAL:	PREFEITURA MUNICIPAL DE SÃO JOAQUIM					
ÁREA:		MUNICÍPIO	São Joaquim					
ITEM	SINAPI 04/2020	DISCRIMINAÇÃO	UNID.	QUANT.	PREÇO UNITÁRIO	BDI	PREÇO COM BDI	PREÇO TOTAL
ADEQUAÇÃO AERÓDROMO								
1.0		Cercas						
1.1	4813	Placa de obra em chapa galvanizada	m ²	2,50	300,00	26,50	379,50	948,75
1.2	Pesquisa de mercado	Retirada de cerca existente em palanques de madeira com arame farpado	m	710,00	2,00	26,50	2,53	1.796,30
1.3	98525	Limpeza superficial da camada vegetal com trator de esteira (largura de 1,5 metros em cada lateral da pista e 30 metros de comprimento em ambas cabeceiras)	m ²	40800,00	0,25	26,50	0,32	13.056,00
1.4	Composição	Concreto armado 25Mpa, inclusive formas, aço(corte e dobragem), espalhamento e adensamento e desforma (baldrame 20x30cm)	m ³	83,04	1.366,06	26,50	1.715,42	142.448,46
1.5	4102	Mourão de concreto reto, seção 10x10cm "T", (padrão cerca existente no aeródromo fixados no baldrame) h=300cm c/ 3m	Unid.	490,00	43,56	26,50	55,10	26.999,00
1.6	10935	Tela de arame galvanizado revestido em PVC, (padrão cerca existente no aeródromo, cor verde)	m ²	3000,00	27,90	26,50	35,29	105.870,00
1.7	339	Arame farpado galvanizado (3 fios sobre a tela, fixados nos mourões)	m	4500,00	0,85	26,50	1,08	4.860,00
1.8	345	Arame galvanizado para amarração da tela (3 fios) (0,0166 KG/M) (4500m = 74,70kg)	kg	74,70	18,27	26,50	23,11	1.728,32
1.9	43132	Arame recozido	kg	5,00	13,08	26,50	16,55	82,75
1.10	88423	Pinura em tinta acrílica, duas demãos (mourões)	m ²	30,00	17,44	26,50	22,06	661,90
1.11	Pesquisa de mercado	Portão em tela de arame galvanizado com revestimento em PVC, e moldura em tubos de aço galvanizado 2", inclusive pintura esmalte (2 portões com dimensões de 300x250cm, duas folhas de abri)	m ²	15,00	200,00	26,50	253,00	3.795,00
			subtotal					302.244,40
2.0		Meio Fio						
2.1	94273	Assentamento de meio fio em concreto pré fabricado, 100X15X13X30 cm	m	2110,00	34,27	26,50	43,35	91.468,50
			subtotal					91.468,50
3.0		Estudo PBZPA						
3.1	Pesquisa de mercado	Elaboração do Plano Básico de Zonamento de Ruído do Aeródromo de São Joaquim	Unid.	1,00	17.500,00		17.500,00	17.500,00
			subtotal					17.500,00
TOTAL GERAL								411.212,90


 Nênia F. Pinheiro
 Eng^o Resp. - CREA/SC 5.854-9

São Joaquim, 22 de junho de 2020.



LOCALIZAÇÃO
SEM ESC.



APPROVADO
Data 09 JUN 2020
Engº Tec Planej.

Maria de Fátima Sousa Nunes
Arquiteta e Urbanista - CAU 148815-5
Prefeitura Municipal de São Joaquim

(Signature)
Neri Antonio Chiodelli
Engº Civil - CREA-SC 3854-9

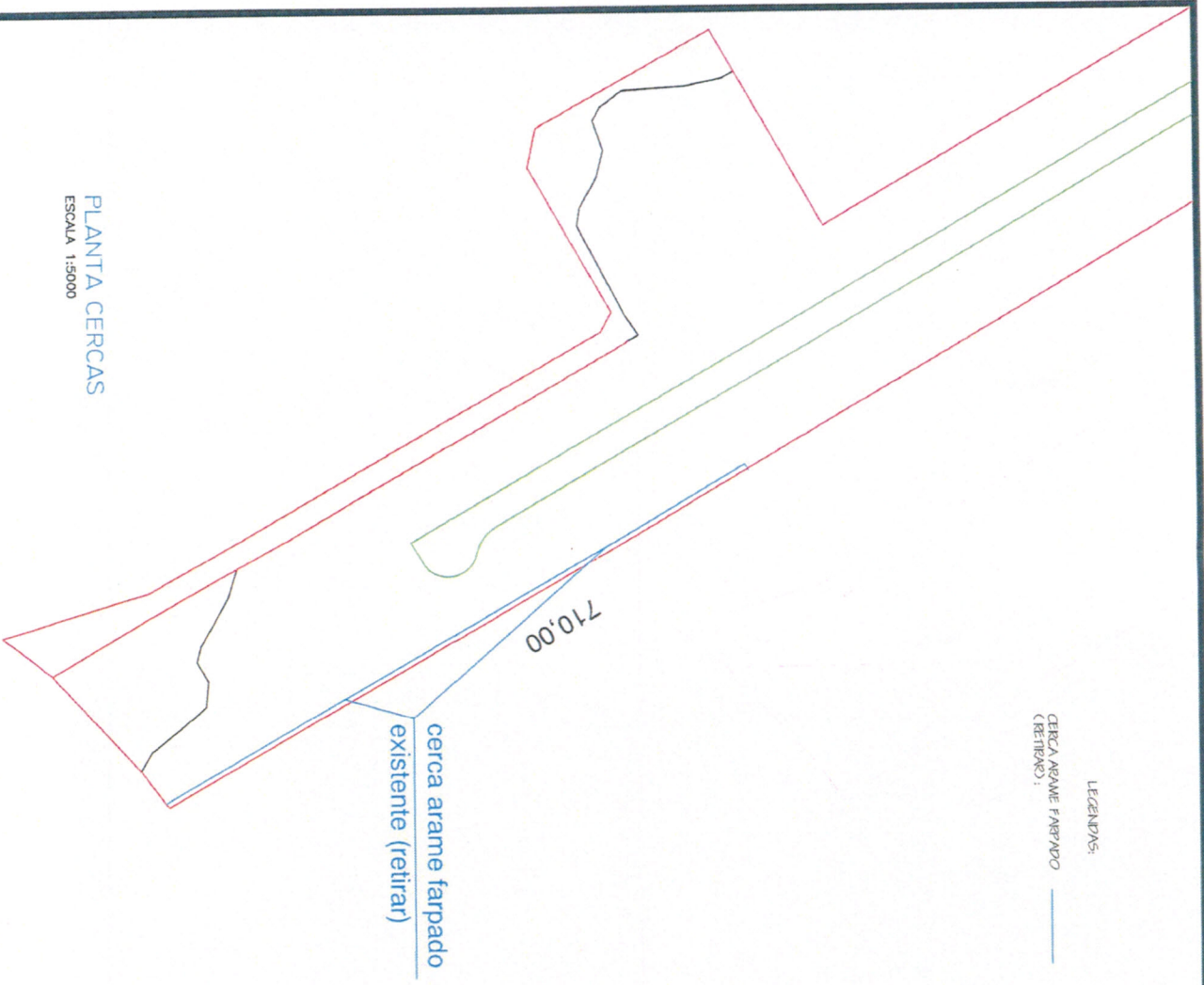


PREFEITURA MUNICIPAL DE SÃO JOAQUIM
AERÓDROMO MUNICIPAL - SITUAÇÃO


EQUIPE TÉCNICA:
ARQUITETA/ M^ª DE FÁTIMA SOUSA NUNES-CAU 14881-5
ENG. CIVIL: NERI ANTONIO CHIODELLI-CREA-SC 5854-9
ENG. CIVIL / LUCIANO PROERINA ALVES-CREA-SC 124887-5
TOPOGRAFICO / CLEBER O. C. MEDEIROS-CREA-SC 078384-2

ESCALA: Ind. FOLHA: 01 / 06 DATA: ABRIL / 2020

LEGENDAS:
 CERCA ARAME FARPADO (RETRAI) ———



PLANTA CERCAS
 ESCALA 1:5000



APPROVADO
 Data 09 JUN 2020
 Eng.º Tec. Diaper

Maria de Souza Sousa Nunes
 Arquiteta e Urbanista - CNU 45851-5
 Prefeitura Municipal de São Joaquim

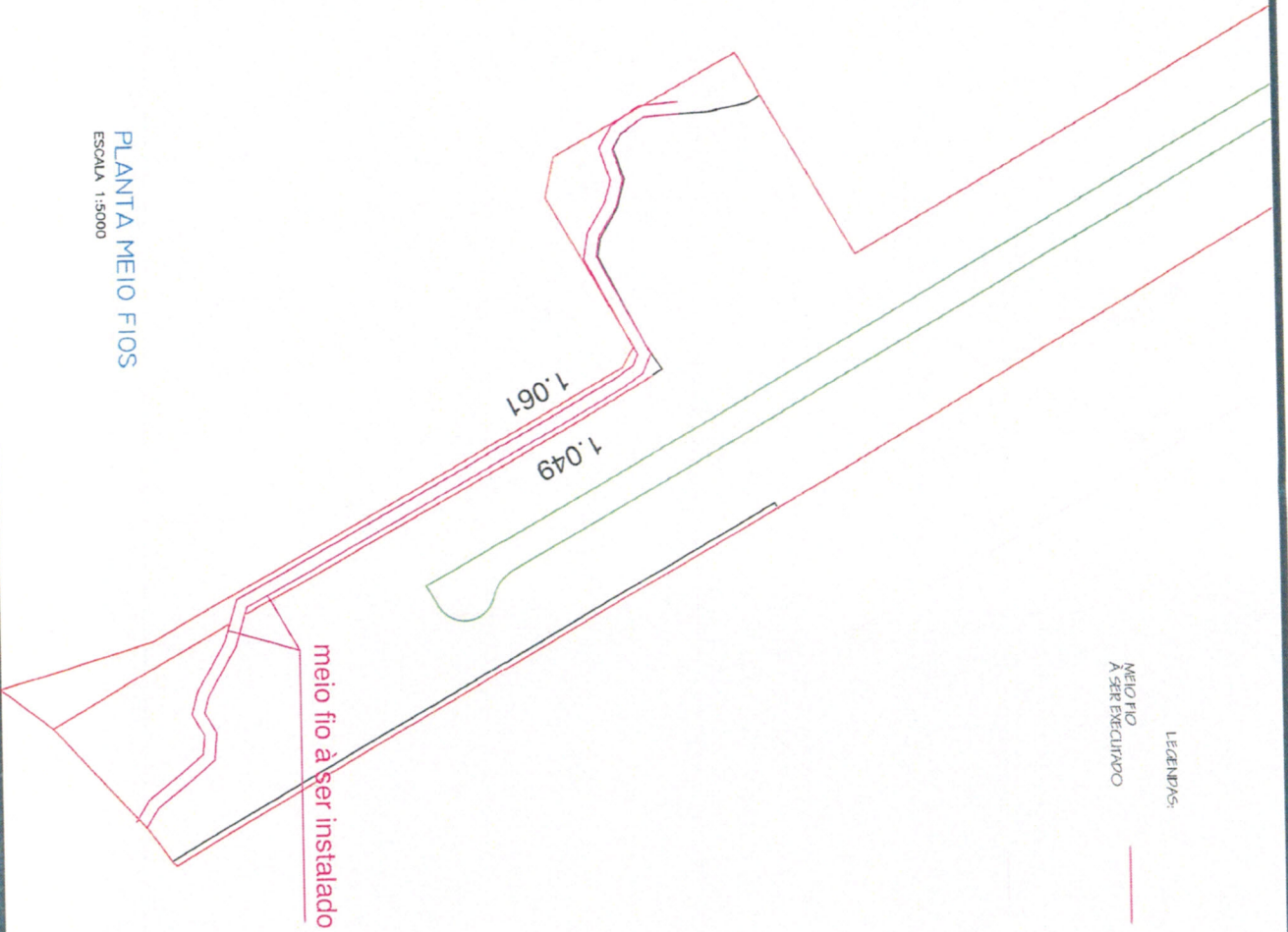
Neri Antonio Chiodassi
 Eng.º Civil - CREA-SC 3854-9

PREFEITURA MUNICIPAL DE SÃO JOAQUIM
 AERÓDROMO MUNICIPAL - CERCA EXISTENTE (RETRAI)


EQUIPE TÉCNICA:
 ARQUITETA/ M.ª DE FÁTIMA SOUSA NUNES-CAUI A64851-5
 ENG. CIVIL: NERI ANTONIO CHIODELLI-CREA-SC 5854-9
 ENG. CIVIL / LUCIANO BROERING ALVES-CREA-SC 124887-3
 TOPOGRAFO/ CLEBER O. C. MEDEIROS-CREA-SC 078884-2

ESCALA: Ind. FOLHA: 02 / 06 DATA: ABRIL / 2020

LEGENDAS:
MEIO FIO
A SER EXECUTADO



PLANTA MEIO FIOS
ESCALA 1:5000

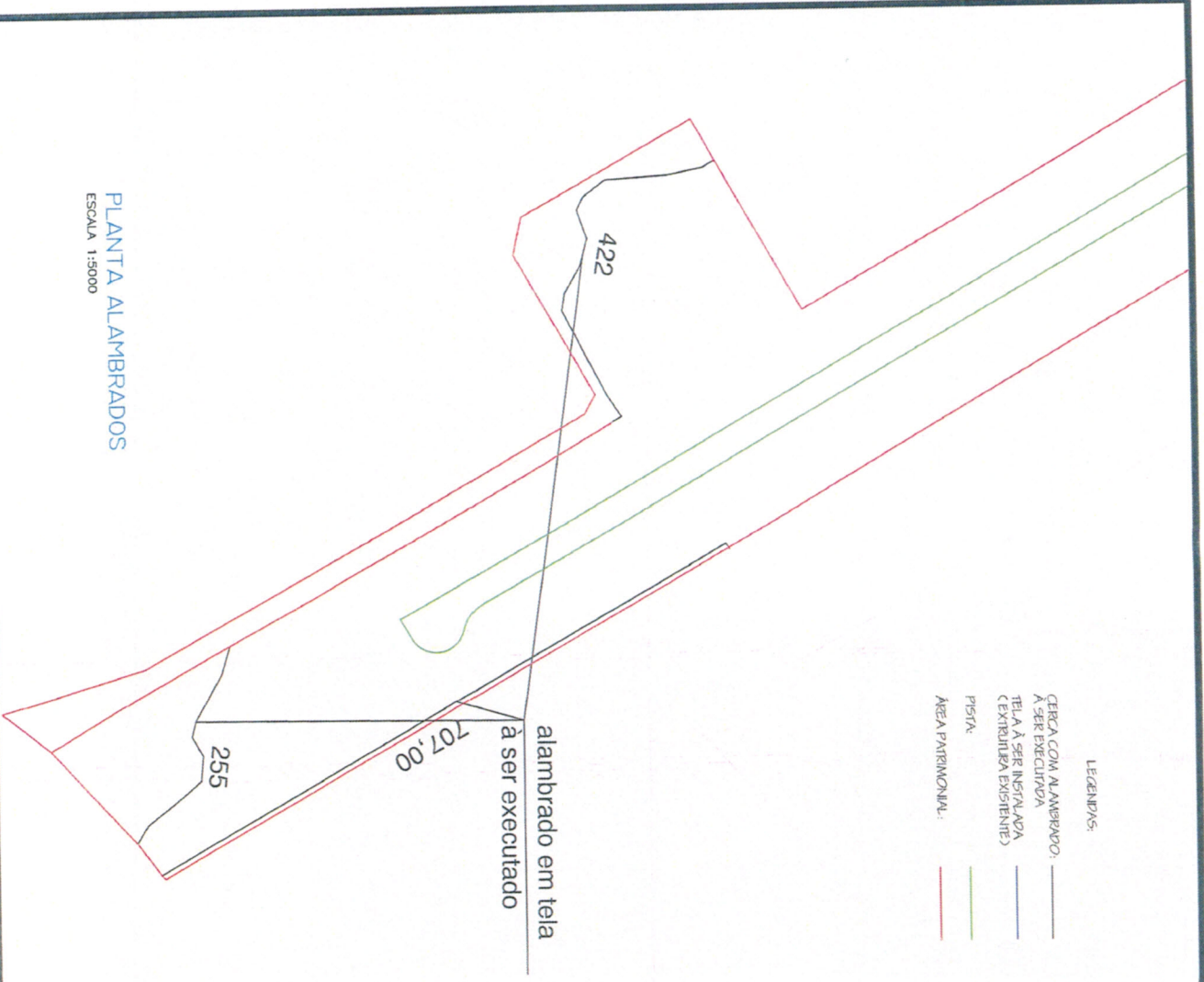


PREFEITURA MUNICIPAL DE SÃO JOAQUIM
AERÓDROMO MUNICIPAL - MEIO FIO À SER INSTALADO

EQUIPE TÉCNICA:

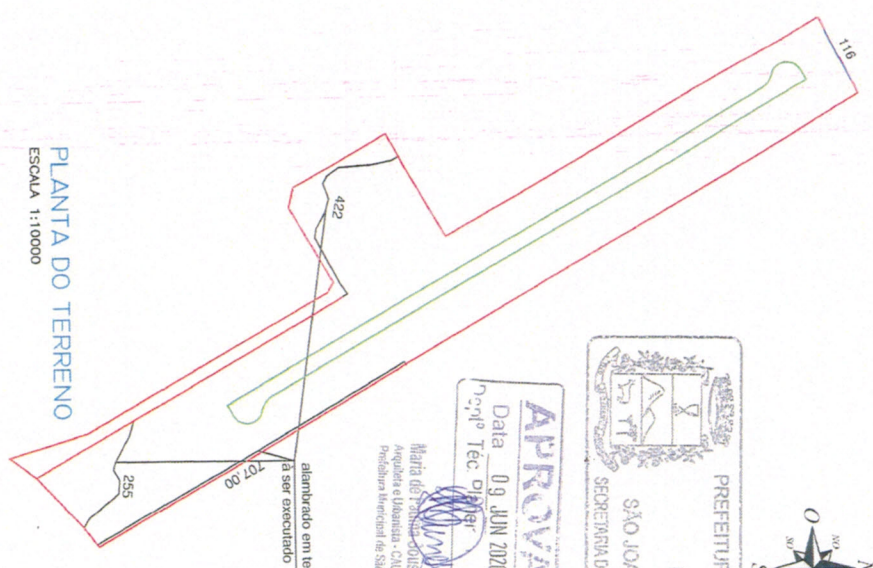
ARQUITETA/ M^º DE FÁTIMA SOUSA NUNES-CAULINO
ENGA. CIVIL: NERI ANTONIO CHIODELLI-CREA-50
ENGA. CIVIL / LUCIANO BROERING ALVES-CREA-50
TOPOGRAFANO / CLEBER O. C. MEDEIROS-CREA-SC 078884-2

ESCALA: Ind. FOLHA: 05 / 06 DATA: ABRIL / 2020



- LEGENDAS:
- CERCA COM ALAMBRADO: —
 - A SER EXECUTADA
 - TELA À SER INSTALADA
 - CESTRUTURA EXISTENTE
 - PISTA
 - ÁREA PATRIMONIAL: —

PLANTA ALAMBRADOS
ESCALA 1:5000



PLANTA DO TERRENO
ESCALA 1:10000



APPROVADO
Data 09 JUN 2020
Téc. Planer

Maria de Fátima Sousa Nunes
Arquiteta e Urbanista - CREA 5854-9
Presidente Municipal de São Joaquim

Neri Antônio Chiodelli
Emp.º Civil - CREA-SC 3854-9

PREFEITURA MUNICIPAL DE SÃO JOAQUIM
AERÓDROMO MUNICIPAL - ALAMBRADO À SER EXECUTADO

EQUIPE TÉCNICA:
ARQUITETA/ M^{te} DE FÁTIMA SOUSA NUNES-CAUIA64851-5
ENG. CIVIL: NERI ANTONIO CHIODELLI-CREA-SC 5854-9
ENG. CIVIL / LUCIANO BROERING ALVES-CREA-SC 124887-3
TOPÓGRAFO/ CLEBER O. C. MEDEIROS-CREA-SC 078884-2


ESCALA: Incl. FOLHA: 04 / 06 DATA: ABRIL / 2020

116

tela à ser instalada
estrutura concreto existente

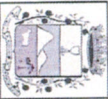
PLANTA TELA
ESCALA 1:5000

LEGENDAS:
TELA À SER INSTALADA
(EXTRUSTRUA EXISTENTE)



Maria de Fátima Sousa Nunes
Arquiteta e Urbanista - CNU 46991-5
Prefeitura Municipal de São Joaquim

Nei Antônio Chiodelli
Eng.º CML - CREA-SC 3854-9



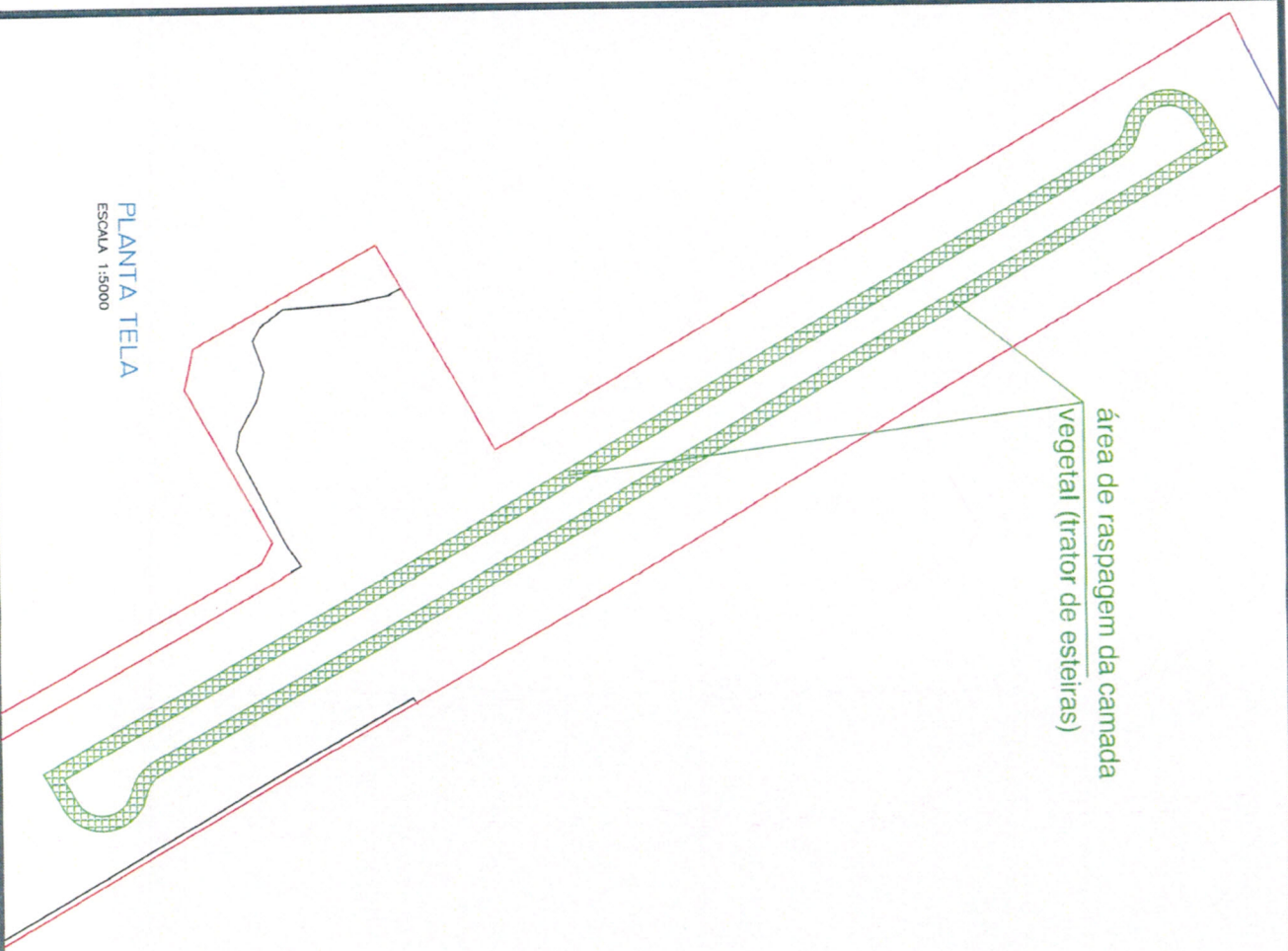
PREFEITURA MUNICIPAL DE SÃO JOAQUIM
AERÓDROMO MUNICIPAL - TELA À SER INSTALADA

EQUIPE TÉCNICA:

ARQUITETA / M^ª DE FÁTIMA SOUSA NUNES - CAU A64851-5
ENGA. CIVIL: NEI ANTONIO CHIODELLI - CREA-SC 5854-9
ENGA. CIVIL / LICIANO BROERING ALVES - CREA-SC 124887-3
TOPÓGRAFO / CLEBER O. C. MEDEIROS - CREA-SC 078884-2

ESCALA: Incl. FOLHA: 05 / 06 DATA: ABRIL / 2020

área de raspagem da camada vegetal (trator de esteiras)



PLANTA TELA
ESCALA 1:5000

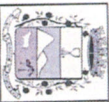
LEGENDAS:
ÁREA DE RASPAGEM
(TRATOR DE ESTEIRAS)



APPROVADO
Data 09 JUN 2020
Reg.º Tec. Planej.

Maria de Fátima Sanches Nunes
Arquiteta e Urbanista - CAU 14851-5
Presidente Municipal de São Joaquim

Neri Antonio Chiodelli
Eng.º CMI - CREA-SC 3804-9


PREFEITURA MUNICIPAL DE SÃO JOAQUIM
AERÓDROMO MUNICIPAL - TELA À SER INSTALADA

EQUIPE TÉCNICA:
ARQUITETA/ M^ª DE FÁTIMA SOUSA NUNES-CAU A64351-5
ENG. CIVIL: NERI ANTONIO CHIODELLI-CREA-SC 5854-9
ENG. CIVIL / LUCIANO BROERING ALVES-CREA-SC 124887-3
TOPÓGRAFO/ GLEBER O. C. MEDEIROS-CREA-SC 078884-2

ESCALA: Ind. FOLHA: 06 / 06 DATA: ABRIL / 2020