

# TUCA TOPOGRAFIA

## MEMORIAL DESCRITIVO

**Imóvel:** Terreno Urbano

**Proprietário:** Emerson Oliveira Cardoso

**Endereço:** Rua Francisco Assis Martins Dutra - Bairro Santa Paulina

**Município:** São Joaquim SC


**Matrícula:** Nº 8091

**Área:** 300,00 m<sup>2</sup>


## DESCRIÇÃO

UM TERRENO URBANO, localizado no Loteamento Olaria, Quadra 16, lote nº 319, com a área superficial de 300,00m<sup>2</sup> (Trezentos metros quadrados), com frente para a Rua Francisco Assis Martins Dutra (lado ímpar), esquina com a Av. Otavio Alves Guimarães, Bairro Santa Paulina no Município de São Joaquim SC, com as seguintes medidas e confrontações: "Inicia-se no vértice denominado M1 (602.541,00/6.870.844,00), em limites com Av. Otavio Alves Guimarães, daí segue com azimute e distância de 145°00'00" - 25,00, até o vértice M2, confrontando com a Rua Francisco Assis Martins Dutra, daí segue com azimute e distância de 235°00'00" - 12,00, até o vértice M3, confrontando com o lote nº 317 de Joacida Machado Nunes e outros (M-10.038), daí segue com azimute e distância de 325°00'00" - 25,00m, até o vértice M4, confrontando o lote nº 320 do Município de São Joaquim SC (M-8.091), daí segue com azimute e distância de 55°00'00" - 12,00m, até o início desta descrição, no vértice M1"

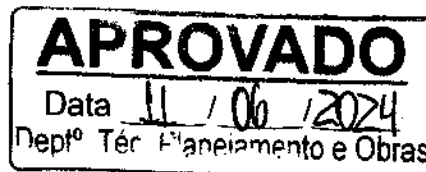

São Joaquim, 24 de Maio de 2024.



Cleber O. C. Medeiros  
Técnico em Geomensura



Emerson Oliveira Cardoso  
Proprietário



Maria da Fátima Sousa Nunes  
Arquiteta e Urbanista - CAU 354854-S  
Prefeitura Municipal de São Joaquim